






**DENSIDAD DE POBLACION POR TIPO DE AFECTACION**

-  Sin Informacion
-  0 - 100 habitantes que sufren lesiones de moderadas a graves (fracturas-invalidez)
-  0 - 100 hab./manz que sufren lesiones graves (invalidez) a muerte.
-  100-200 hab./manz que sufren lesiones graves (invalidez) a muerte.
-  Mas de 200 hab./manz que sufren lesiones graves (invalidez) a muerte.



**CORPORACION AUTONOMA REGIONAL DEL VALLE DEL CAUCA - CVC**  
**INSTITUTO DE INVESTIGACIONES EN GEOCIENCIAS, MINERIA Y QUIMICA INGEOMINAS**




**ZONIFICACION DE AMENAZA Y RIESGO POR AVENIDAS TORRENCIALES EN LA CABECERA MUNICIPAL DE FLORIDA - VALLE DEL CAUCA**

CONVENIO CVC No. 98/95  
 INGEOMINAS 1 - 024

**AFECTACION POR DENSIDAD DE POBLACION. ESCENARIO B - NOCTURNO MUNICIPIO DE FLORIDA**

AUTOR : INGENIERIA GEOAMBIENTAL INGEOMINAS	DIGITALIZO : INGENIERIA GEOAMBIENTAL INGEOMINAS	SUPERVISO : SUBDIRECCION DE GESTION AMBIENTAL C.V.C
--	---	--

ESCALA :  
  
 1:10.000

FECHA :  
 Febrero de 1.998

MAPA No.  
**2.10**