

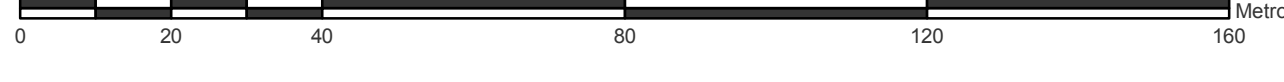


Observatorio Sismológico y Geofísico del Suroccidente

"Zonificación de Amenaza, Vulnerabilidad, Escenarios de Riesgo y Diseño de Ingeniería y Tratamientos de Mitigación Ante Movimientos En Masa En Los Barrios Monserrate y Cafetero Del Municipio De Sevilla, Departamento del Valle del Cauca."

MAPA
CONFLICTO POR USO DEL SUELO
MUNICIPIO DE SEVILLA
BARRIOS MONSERRATE Y CAFETERO





Escala de Impresión 1:1.000
 Un centímetro en el mapa equivale a 10 metros en terreno




CONSTRUCCIONES

-  Manzanas
-  Predios
-  Perímetro Urbano
-  Perímetro Barrio

TRANSPORTE

-  Carretera principal
-  Vía Secundaria o sin pavimentar
-  Camino
-  Puente




HIDROGRAFÍA

-  Drenaje Sencillo

RELIEVE

-  Curva de nivel

CONFLICTO POR USO DEL SUELO

Grado de Conflicto	Porcentaje de Áreas en Conflicto	Descripción
	0.6 %	Esta Zona se caracteriza por la presencia de pendientes fuertes con cultivos que puedan llegar a comportarse como agentes detonadores para la pérdida de suelo y algunos deslizamientos.
	13.4 %	En la zona existe una subutilización del suelo, cabe destacar que no se presentan problemas fuertes por las pendientes existentes y las labores que se desarrollan en la misma.
	86.0 %	La zona se caracteriza por la presencia de pendientes y cobertura de suelo que no afectan la estabilidad de la ladera.

INFORMACIÓN DE REFERENCIA

Sistema de referencia Magna
 Elipsoide GRS80
 Proyección Cartográfica Gauss - Kruger
 Origen de la Zona Oeste
 Latitud de Origen 4° 35'46.32" N
 Meridiano Central 77° 04'39.03" W
 Falso Norte 1'000.000 m
 Falso Este 1'000.000 m

FECHA DE IMPRESIÓN

Diciembre de 2011

FUENTE DE LA INFORMACIÓN

Cartografía Básica:
 CVC - Año 1999. Escala 1:5.000
 Realizada a partir de restitución fotogramétrica de las fotografías aéreas del año 1998 y 1999 (Dátum Bogotá)

Nota: Se solicita a los usuarios que encuentren errores u omisiones en este mapa, señalar las correcciones y enviarlas a la Corporación Autónoma Regional del Valle del Cauca, Cr. 56 No. 11-36, Grupo Sistemas de Información Ambiental, Santiago de Cali. El mapa le será sustituido.

CORPORACIÓN AUTÓNOMA REGIONAL DEL VALLE DEL CAUCA

Derechos reservados. Queda prohibida la reproducción total o parcial de la cartografía temática ambiental, por cualquier medio o procedimiento, sin la autorización expresa de la CVC, bajo las sanciones establecidas por la ley 23 de 1982.

LOCALIZACIÓN GENERAL

